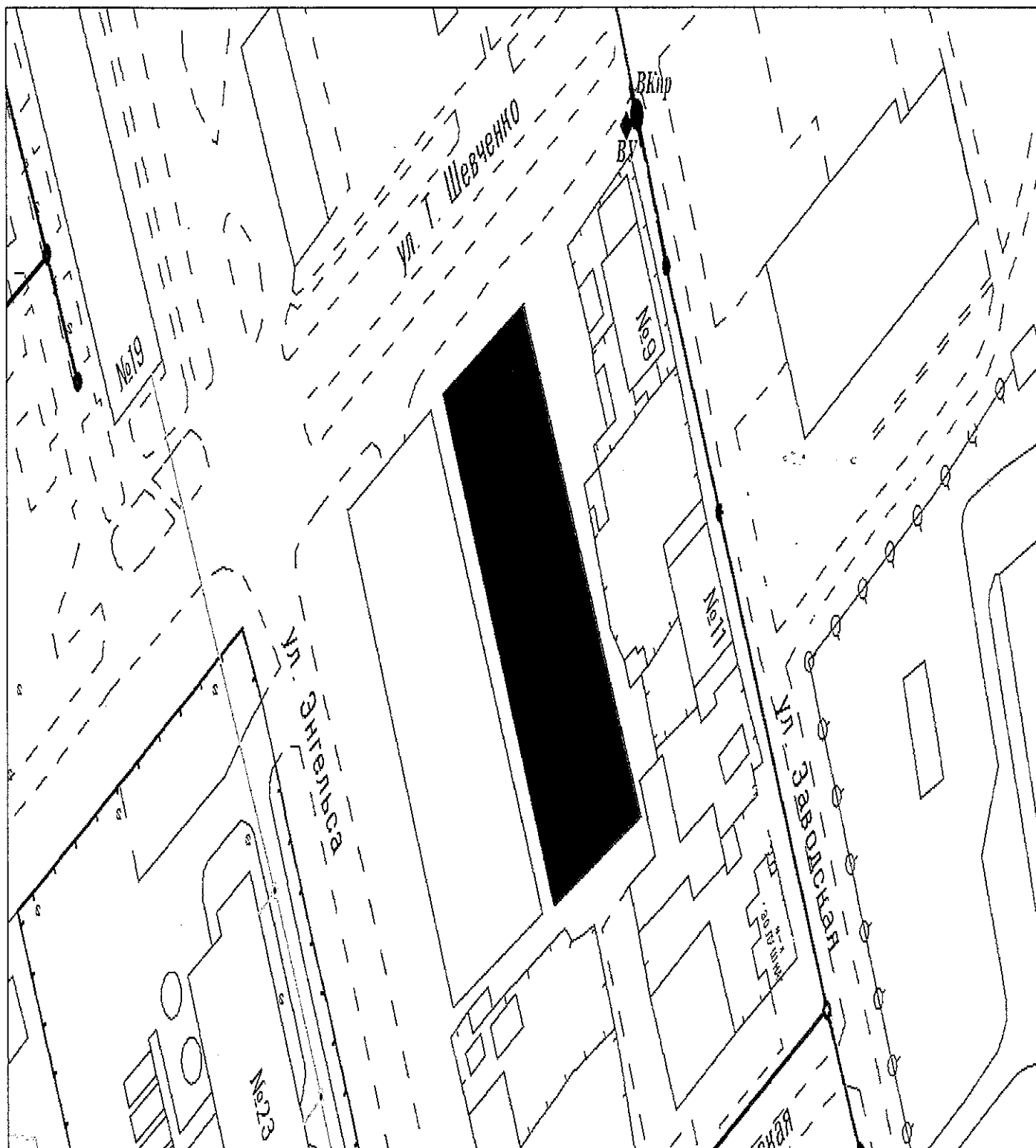





Схема подключения к наружным сетям холодного водоснабжения и водоотведения.

Земельного участка для строительства зоны транспортной инфраструктуры с водопотреблением (согласно проекта) (20,8 м³/сут-максимальная нагрузка), расположенного по адресу: г. Дальнереченск, ориентир – 82 м по направлению на северо-восток от объекта по ул. Энгельса, 23.



Условные обозначения

-  Граница эксплуатационной ответственности
-  Существующие наружные водопроводные сети
-  Камера водомерного узла, водомерный узел

Директор ООО «АКВАТИКО»

Исп.: ПТО
34-6-50



А.П. Перцев